ШАБУРОВСКОЕ СЕЛЬСКОЕ ПОСЕЛЕНИЕ
ГЕНЕРАЛЬНЫЙ ПЛАН

МАТЕРИАЛЫ ПО ОБОСНОВАНИЮ ГЕНЕРАЛЬНОГО ПЛАНА
КАРТА ТРАНСПОРТНОЙ ИНФРАСТРУКТУРЫ

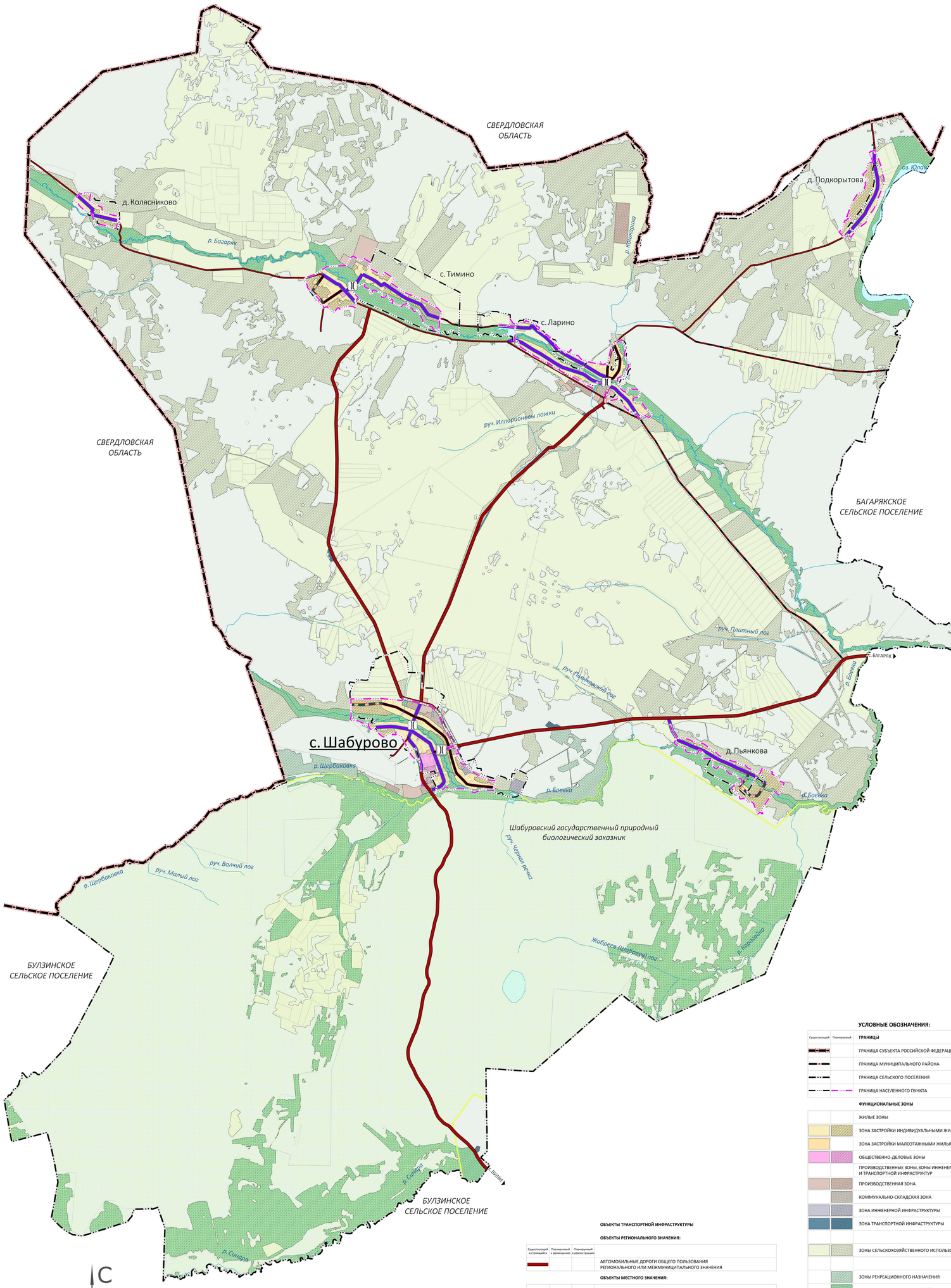

МАСШТАБ 1:25 000
В 1 сантиметре 250 метров

250 0 500 1000 1500 2000 2500

ОБЪЕКТЫ ТРАНСПОРТНОЙ ИНФРАСТРУКТУРЫ

ОБЪЕКТЫ РЕГИОНАЛЬНОГО ЗНАЧЕНИЯ:

Существующий и сохраняемый	Планируемый к размещению	Планируемый к реконструкции	
			АВТОМОБИЛЬНЫЕ ДОРОГИ ОБЩЕГО ПОЛЬЗОВАНИЯ РЕГИОНАЛЬНОГО ИЛИ МЕЖМУНИЦИПАЛЬНОГО ЗНАЧЕНИЯ

ОБЪЕКТЫ МЕСТНОГО ЗНАЧЕНИЯ:

			АВТОМОБИЛЬНЫЕ ДОРОГИ ОБЩЕГО ПОЛЬЗОВАНИЯ МЕСТНОГО ЗНАЧЕНИЯ
			АВТОМОБИЛЬНЫЕ ДОРОГИ ОБЩЕГО ПОЛЬЗОВАНИЯ МЕСТНОГО ЗНАЧЕНИЯ (УЛИЧНО-ДОРОЖНАЯ СЕТЬ СЕЛЬСКОГО НАСЕЛЕННОГО ПУНКТА):
			ОСНОВНАЯ УЛИЦА СЕЛЬСКОГО НАСЕЛЕННОГО ПУНКТА
			МЕСТНАЯ УЛИЦА

ИСКУССТВЕННЫЕ ДОРОЖНЫЕ СООРУЖЕНИЯ

			МОСТОВОЕ СООРУЖЕНИЕ

	ОБЪЕКТ ФЕДЕРАЛЬНОГО ЗНАЧЕНИЯ
	ОБЪЕКТ РЕГИОНАЛЬНОГО ЗНАЧЕНИЯ
	ОБЪЕКТ МЕСТНОГО ЗНАЧЕНИЯ

УСЛОВНЫЕ ОБОЗНАЧЕНИЯ:

Существующий	Планируемый	
		ГРАНИЦЫ
		ГРАНИЦА СУБЪЕКТА РОССИЙСКОЙ ФЕДЕРАЦИИ
		ГРАНИЦА МУНИЦИПАЛЬНОГО РАЙОНА
		ГРАНИЦА СЕЛЬСКОГО ПОСЕЛЕНИЯ
		ГРАНИЦА НАСЕЛЕННОГО ПУНКТА
		ФУНКЦИОНАЛЬНЫЕ ЗОНЫ
		ЖИЛЫЕ ЗОНЫ
		ЗОНА ЗАСТРОЙКИ ИНДИВИДУАЛЬНЫМИ ЖИЛЫМИ ДОМАМИ
		ЗОНА ЗАСТРОЙКИ МАЛОЭТАЖНЫМИ ЖИЛЫМИ ДОМАМИ
		ОБЩЕСТВЕННО-ДЕЛОВЫЕ ЗОНЫ
		ПРОИЗВОДСТВЕННЫЕ ЗОНЫ, ЗОНЫ ИНЖЕНЕРНОЙ И ТРАНСПОРТНОЙ ИНФРАСТРУКТУР
		ПРОИЗВОДСТВЕННАЯ ЗОНА
		КОММУНАЛЬНО-СКЛАДСКАЯ ЗОНА
		ЗОНА ИНЖЕНЕРНОЙ ИНФРАСТРУКТУРЫ
		ЗОНА ТРАНСПОРТНОЙ ИНФРАСТРУКТУРЫ
		ЗОНЫ СЕЛЬСКОХОЗЯЙСТВЕННОГО ИСПОЛЬЗОВАНИЯ
		ЗОНЫ РЕКРЕАЦИОННОГО НАЗНАЧЕНИЯ
		ЗОНА ОЗЕЛЕНЕННЫХ ТЕРРИТОРИЙ ОБЩЕГО ПОЛЬЗОВАНИЯ
		ЗОНЫ СПЕЦИАЛЬНОГО НАЗНАЧЕНИЯ
		ЗОНА КЛАДБИЩ
		ЗЕМЛИ ПО КАТЕГОРИЯМ
		ЗЕМЛИ ЛЕСНОГО ФОНДА
		ВОДНЫЕ ОБЪЕКТЫ
		ВОДОТОК (РЕКА, РУЧЕЙ, КАНАЛ)
		РЕКИ И ВОДОЕМЫ
		ОСОБО ОХРАНЯЕМЫЕ ПРИРОДНЫЕ ТЕРРИТОРИИ
		ГОСУДАРСТВЕННЫЙ ПРИРОДНЫЙ ЗАКАЗНИК

Д. ПОДКОРЫТОВА, М 1:10000

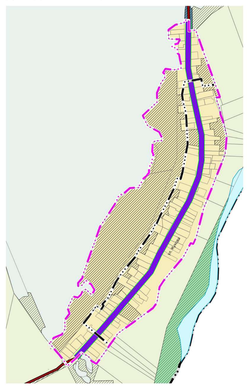

Д. ПЬЯНКОВА, М 1:10000

С. ТИМИНО, М 1:10000

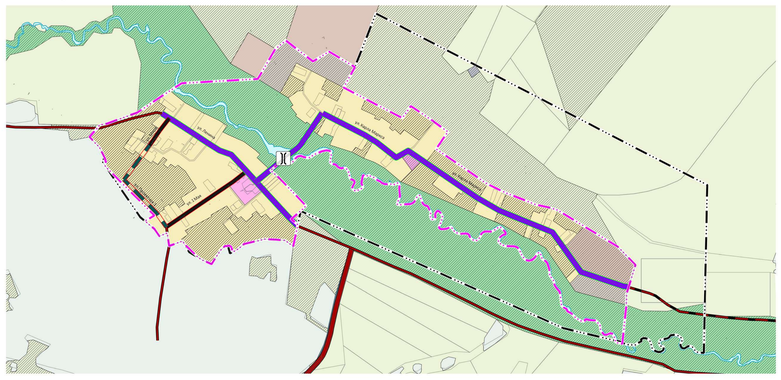

С. ЛАРИНО, М 1:10000

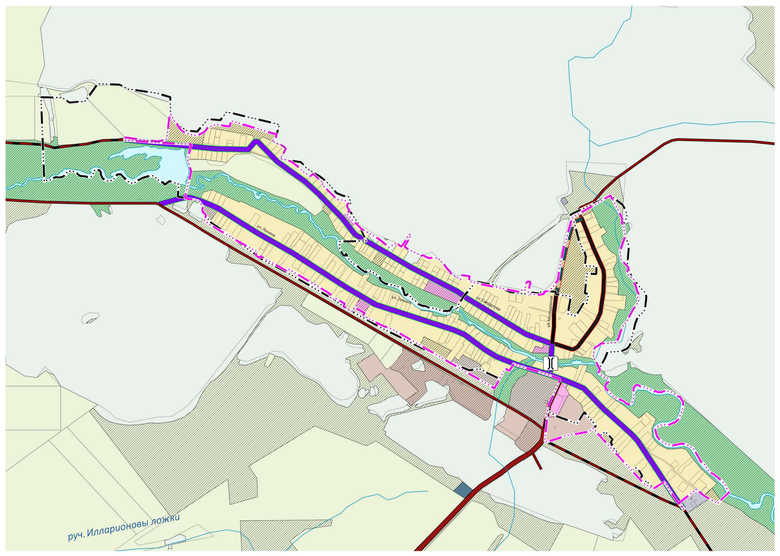

С. ШАБУРОВО, М 1:10000

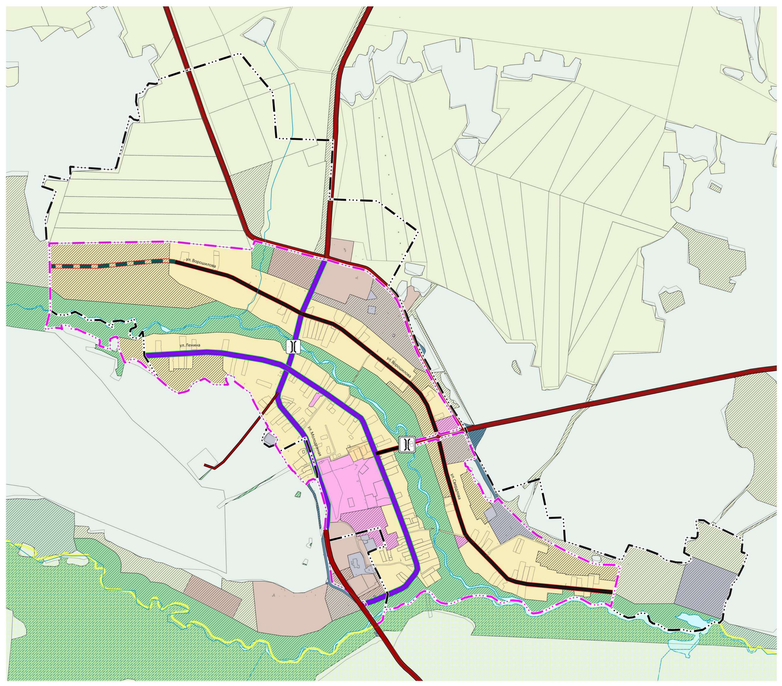

Д. КОЛЯСНИКОВО, М 1:10000

ПК ГОЛОВНОЙ ПРОЕКТНЫЙ ИНСТИТУТ
ЧЕЛЯБИНСКГРАЖДАНПРОЕКТ

РАЗРАБОТКА ГЕНЕРАЛЬНОГО ПЛАНА
ШАБУРОВСКОГО СЕЛЬСКОГО ПОСЕЛЕНИЯ
КАСЛИНСКОГО МУНИЦИПАЛЬНОГО РАЙОНА ЧЕЛЯБИНСКОЙ ОБЛАСТИ

ГЕНЕРАЛЬНЫЙ ПЛАН
ШАБУРОВСКОГО СЕЛЬСКОГО ПОСЕЛЕНИЯ

МАТЕРИАЛЫ ПО ОБОСНОВАНИЮ ГЕНЕРАЛЬНОГО ПЛАНА
КАРТА ТРАНСПОРТНОЙ ИНФРАСТРУКТУРЫ

ПРЕДСЕДАТЕЛЬ КООПЕРАТИВА — КУРУНОВ С.П.

ОТДЕЛ ГЕНЕРАЛЬНОГО ПЛАНА

НАЧАЛЬНИК ОТДЕЛА — КОЖЕВНИКОВ А.М.
ГЛАВНЫЙ ИНЖЕНЕР ПРОЕКТА — ПОПОВ А.Е.
ГЛАВНЫЙ АРХИТЕКТОР ПРОЕКТА — ТВЕРСКОЙ И.А.
ИНЖЕНЕР ПРОЕКТА — ПОПОВА Д.А.

ШИФР 043-23-11 — ЧЕЛЯБИНСК — 2023